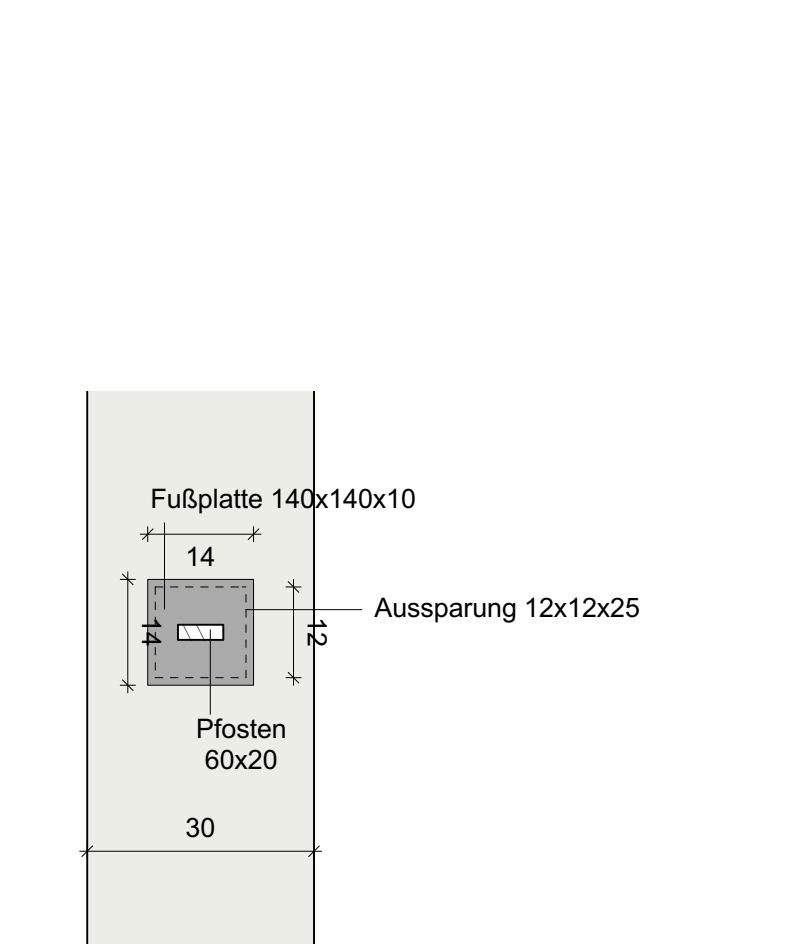
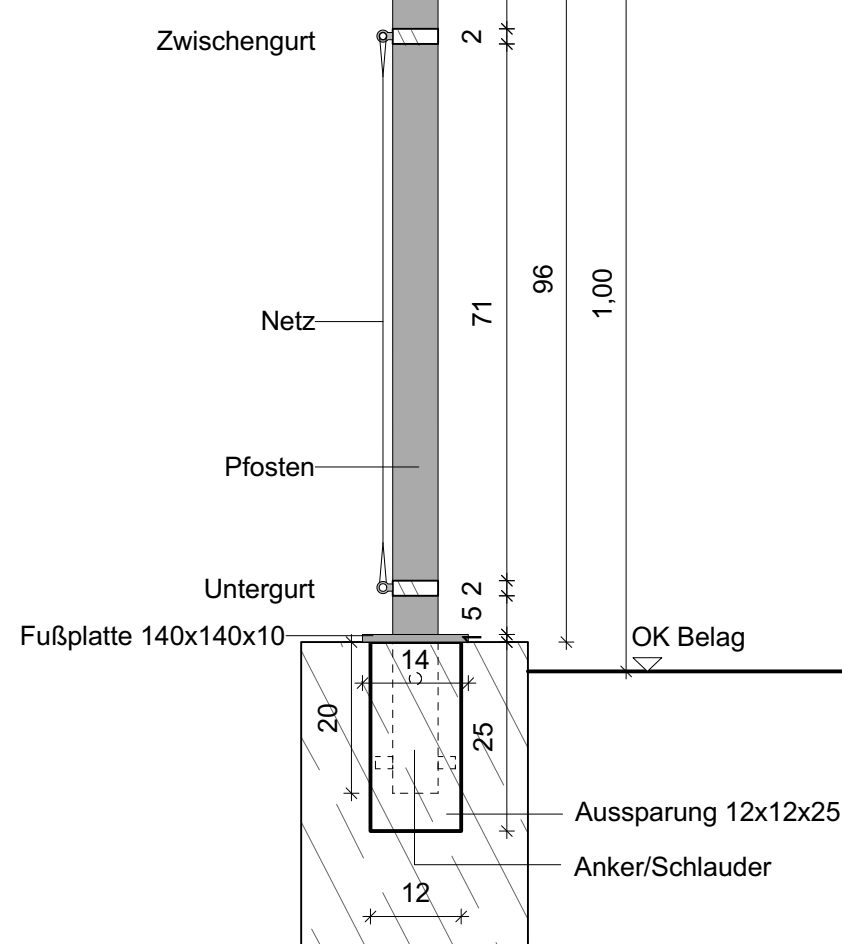
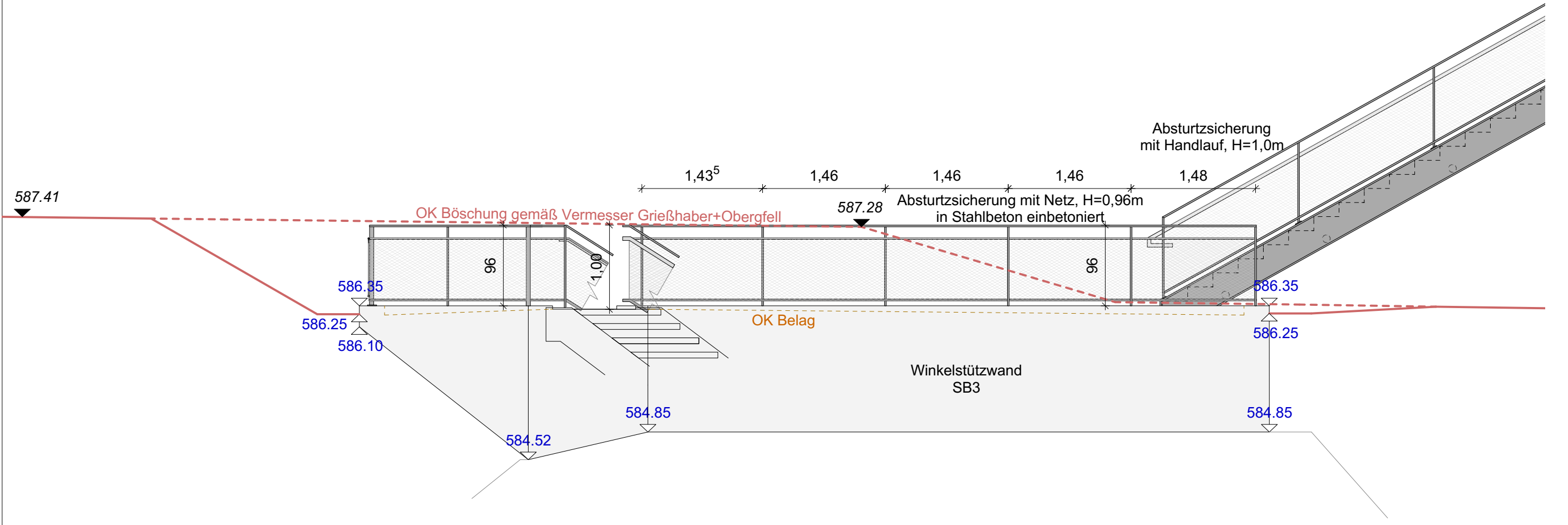


Mauer Abwicklungsplan M 1:50

Schnitt A-A' M 1:50

Schnitt B-B' M 1:50



Schnittansicht M 1:50

Abstützungsicherung Schnitt M 1:10

Abstützungsicherung Draufsicht M 1:10

Index	Änderungen	Name	Datum
...
...

Koordinatensystem ETRS89/UTM	Höhensystem NHN (DHHN92/160)
------------------------------	------------------------------

Bauherr			
<div><div><div>LANDES GARTENSCHAU ROTTWEIL 2028</div></div></div> <div>Landesgartenschau Rottweil 2028 gGmbH Neues Rathaus Bruderschaftsgasse 4 78628 Rottweil</div>			
Projekt			
Landesgartenschau Rottweil 2028			
Leistungsphase			
LPH 5 - Ausführungsplanung			
Planbezeichnung			
Detail - Plateau und Stützmauer			
Planverfasser			
A24 Landschaft Landschaftsarchitektur GmbH			
Bearbeiter:in	Telefon	E-Mail	
YW	030/31169640	post@a24-landschaft.de	
Datum	Maßstab	Plannummer	Plangröße
13.04.2026	1:50, 1:10	ROT_A24_LP5_1.3.1+2 - D02	0,9 / 0,594